

PONT DE L'ISSER

Dans l'Ouest algérien, PONT DE L'ISSER est situé au Nord-est de TLEMCEN à environ 32 Km.



A 295 mètres d'altitude - Climat semi-aride sec et froid.

.Le nom Romain était *FLUVIUM ASSARIS*.

.Le nom Arabe, Ben SEKRANE (*Fils du glaive*) nom d'un bandit qui terrorisa la région.

-Ce gué, établi sur l'Oued ISSER était le passage obligé de la route ORAN - TLEMCEN. Au mot gué, on a substitué le nom de PONT et ce village de colonisation s'est appelé PONT-DE-L'ISSER

HISTOIRE

Les traces des Romains issues d'une longue occupation sont marquées sur le territoire de la commune de PONT DE L'ISSER :

-Une voie reliait *ALTAVA* (LAMORCIERE) à *SAFAR* (AIN TEMOUCHENT) par la station des eaux chaudes de SIDI ABDELLI.

-La route de *SAFAR* à *POMARIA* (TLEMCEN) passait par BRIDJ, les bains thermaux de SIDI-ABDELLI, Ksar Bou HANNOUN et BOUDJERRAR, points sur lesquels existaient encore des traces d'établissements romains.


-Un poste de légionnaires (nommé *TIBIDAE*) était installé au kef SAREDJ, entre TILOUA et l'ISSER sur la voie d'*ALTAVA* à *SAFAR* : Les traces de ce fortin étaient encore visibles au début du 20^{ème} siècle : des amas de pierres recouvraient l'emplacement de la citadelle : le mur d'enceinte de la cour du camp, démolé jusqu'au ras du sol, se situait à cinq cents mètres environ au Nord des bains thermaux.

Les ruines de *TIBIDAE* existaient encore en 1500 de notre ère. Il est attribué aux colons romains les plantations d'oliviers, existants sur les coteaux de BERKICH.

Les carrières d'onyx d'ERROKHAM furent exploitées dès les temps anciens. Les romains employaient ce marbre dans la construction des édifices sous forme de colonnes et de chapiteaux ; ils en confectionnaient des objets d'arts, urnes, vases, etc...Ces carrières ont fourni les dalles de la grande salle des thermes de *CAESAREA* (CHERCHELL) ainsi que "*la diane chasseresse*" conservée au musée de cette ville.

Enfin, il existe au musée du Louvre une inscription détachée d'un bloc compact de la roche, dont les caractères n'ont encore pu être déchiffrés par les épigraphistes et les paléographes les plus compétents.

Les romains faisaient descendre jusqu'à *Portus SIGENSIS* (HONNAINE), c'est à dire jusqu'à la mer, le marbre qu'ils extrayaient et qu'ils embarquaient pour être expédié vers d'autres contrées.



Trouvée dans les carrières romaines d'AÏN-TEKBALET (Algérie). Don d'Anterroches & Cie.

« Reconnu et utilisé depuis l'Antiquité, l'ONYX algérien est redécouvert vers 1848, par Jean Baptiste Del MONTE (1822 - 1893), un marbrier de Carrare, lors de fouilles archéologiques. Attiré par des vestiges romains dans la région de Tlemcen, Del MONTE retrouve par hasard, à 30 km au Nord de TLEMEN, près d'AÏN-TEKBALET, des fragments d'onyx que les militaires utilisent pour remblayer le talus de la route de Tlemcen à Oran. Le lieu est appelé *Bled Rekam* par les autochtones c'est à dire *le pays de marbre*. Del MONTE achète les anciennes carrières qu'il a remises à jour. « Il l'acheta pour 60 francs ; les Arabes qui le lui vendirent le crurent un peu fou. Peu de temps après, la carrière était vendue pour 100,000 francs à un banquier de Paris, qui la céda lui-même, en 1855, à la *Société Pallu* ».

Présence turque  1515 - 1830

La dynastie Zianide disparaît au 16^{ème} siècle et TLEMEN alors est rattachée à la Régence d'Alger. Pour elle, commencent les mauvais jours, ainsi qu'en témoigne le chantre populaire Ibn MSAIB qui l'exalte, au 18^{ème} siècle, dans de sombres élégies.



Drapeau zianide

Présence Française  1830 - 1962

C'est en 1831 que les Français arrivent à ORAN.

C'est dans une cité en ruines et misérable, peuplée de 2 750 âmes, que, le 4 janvier, s'installent les Français commandés par le général comte Denys de DAMREMONT. Il se trouve en présence d'une ville divisée en trois parties distinctes, enfermée dans une seule enceinte flanquée de forts.

En septembre 1831, le général BERTHEZENE nommé à Oran, en qualité de Maire, M. PUJOL, capitaine de cavalerie en retraite, blessé à la main droite sous l'Empire...

Les événements militaires qui s'étaient déroulés depuis la possession d'ORAN n'avaient pas permis de s'occuper sérieusement de colonisation. Ce n'est qu'à partir de la fin de l'année de 1845 que, grâce à l'activité et à l'énergie déployées par le général BUGEAUD, aidé des généraux LAMORICIERE et CAVAIGNAC, et du colonel PELISSIER que la province d'ORAN se trouva progressivement pacifiée.

Dès 1841, le général BUGEAUD avait pris l'initiative de la colonisation, et des fermes militaires avaient été créées. Bientôt, autour de ces fermes, ainsi qu'autour des postes militaires fondés dans les parties les plus éloignées de la province, des colons arrivèrent, une agglomération se forma, quelques maisons furent construites, en un mot des villages se créèrent...



Thomas BUGEAUD (1784/1849)




Christophe LAMORICIERE (1806/1865)



Louis, Eugène CAVAIGNAC (1802/1857)

Ainsi la plaine de TLEMCEN, riche et prospère au Moyen âge, reçut ses premiers colons à la même époque que le littoral oranais. En 1842, la banlieue de TLEMCEN se peuplait et l'on a recensé, en 1851, 311 personnes ; en 1849 se créaient NEGRIER et BREA.

Puis en 1850 ce fut le tour de SAF- SAF et MANSOURA et en 1851 HENNAYA (devenu plus tard Eugène ETIENNE).



Sur la route de TLEMCEN à AÏN TEMOUCHENT fut fondé, en 1869, PONT DE L'ISSER.

Le gué, établi sur l'Oued ISSER était le passage obligé de la route ORAN-TLEMCEN. Au mot gué, on a substitué le nom de PONT et ce village de colonisation s'est ainsi appelé PONT-DE-L'ISSER



NAPOLEON III (1808/1873)

N°90 -Décret impérial qui créé, sous le nom de PONT DE L'ISSER, un centre de population, en date du 12 mai 1858 :

NAPOLEON, par la grâce de Dieu et la volonté nationale,
Empereur des Français, à tous présents et à venir, salut :
Vu les ordonnances du 21 juillet 1845, 5 juin et 1^{er} septembre 1847 ;
Vu la délibération du Conseil de gouvernement de l'Algérie, en date du 26 mars 1858 ;
Sur le rapport de notre Ministre Secrétaire d'Etat au département de la guerre,

Avons décrété et décrétons ce qui suit :

Art.1^{er} : Il est créé dans la province d'Oran, sur la route actuelle d'Oran à TLEMCEN, auprès du pont construit sur l'Isser, un centre de population de 60 feux, qui prendra le nom de PONT de l'ISSER.

Art. 2 : Un territoire de 2 100 hectares est affecté à ce centre, conformément au plan ci-annexé.

Art. 3 : Notre Ministre Secrétaire d'Etat au département de la guerre est chargé de l'exécution du présent décret.

Fait au palais des Tuileries, le 12 mai 1858 ; signé : NAPOLEON.



Mairie

HISTORIQUE PONT DE L'ISSER : Sources André BROCHIER (dictionnaire des communes et douar) transmis par CDHA.

Centre de colonisation créé par décret du 12 mai 1858.

Remis à l'administration civile par décret du 1^{er} avril 1865.

Intégré dans la Commune de Plein Exercice de TLEMCEN par décret du 27 janvier 1869.

Erigé en Commune de Plein Exercice par décret du 27 septembre 1887, avec adjonction des centres de colonisation de l'AMIGUIER et TEKBALET, des concessions de GLOKNER, et du douar OULED SIDI EL ABDELLI.

Centre de colonisation agrandi par *agga* des 4 mars 1897 et 4 septembre 1900.

Création du centre de colonisation LES ABDELLYS vers 1904.

Adjonction du centre de colonisation des Carrières de Marbres et d'une partie du douar OULED SIDI ALI BEN CHAÏB par décret du 21 juillet 1905.

Adjonction de la ferme TARRISSE (distracte de la Commune Mixte de REMCHI) par décret du 9 juillet 1907.

Distraction du centre de colonisation des ABDELLYS et du douar OULED SIDI ABDELLI pour constituer la Commune de Plein Exercice *LES ABDELLYS* érigée par *apref* du 9 mars 1949.

Commune rattachée au département de TLEMCCEN par décret du 28 juin 1956.

Distraction de parties de la commune pour constituer les communes de BENI OUAZAN et EL FEHOUL érigées par *amr* du 27 décembre 1956.



Mairie de TLEMCCEN



et

son écusson

MONOGRAPHIE de M. Jean GRIMAUD, Secrétaire de mairie :

PONT DE L'ISSER est un petit village situé sur la route d'AIN-TEMOUCHENT à TLEMCCEN qui franchit l'oued ISSER à l'altitude de 246 mètres.

Le nom fut attribué par Jules GREVY, Président de la République le 27 septembre 1887.

PONT DE L'ISSER fut de tous temps un lieu de passage un premier pont en bois érigé par l'Armée Française. Il fut brûlé par les partisans d'ABD-EL-KADER en 1845, puis en 1851 fut construit un nouveau pont en pierre de taille.



La commune comporte plusieurs lieux dits :

- Le hameau des ABDELYS ;
- Les bains chauds source thermale non exploitée ;

La température y était de 5° à 13° l'hiver avec quelques gelées matinales au printemps et en hiver, l'été de 25° à 35° jusqu'à 40° et plus les journées de sirocco (3 jours, 6 jours, jusqu'à 9 jours).

En amont du village un barrage dit de dérivation édifié en 1860 permettait l'arrosage d'une petite plaine en amont et surtout en aval du village. Le précédent provoquait des étangs malsains (odeurs, moustiques).

L'occupation Romaine a laissé quelques traces de voies reliant LAMORICIERE à TLEMCEN et PONT DE L'ISSER. Les tribus Berbères et Arabes se livrèrent des combats continus jusqu'à l'arrivée des Turcs. Les MAGHRAOUA, une des grandes tribus berbères s'installèrent dans une partie de la plaine au lieu-dit aujourd'hui MAGHRAOUA (orangers et énormes oliviers) sur la route vers LAVAYSSIERE.

La domination turque laissa le souvenir de trois siècles d'oppression, les anciennes tribus berbères préférèrent émigrer une à une plutôt que de connaître l'autorité du Dey.

Les tribus des environs étaient les BENI OUAZZANE, les MEDIUMA et les OULED Sidi ABDELLYS.

La conquête française débuta par le débarquement à SIDI-FERRUCH le 14 juin 1830. La présence française a duré jusqu'au 5 juillet 1962 (ndlr : 3 juillet).



Carte de la région de Tlemcen (détail), avec l'indication des carrières d'onix de Tekbalet.
~ Société de Géographie d'Oran, 1884 ~

LE CHOIX DE L'INSTALLATION

Dès 1852, le gouvernement attribuera aux colons des concessions comprenant un lot de culture de 11 à 14 hectares, un lot de jardin de 10 ares irrigable dans la plaine dit lot vivrier et un lot à bâtir de 8 ares dans le village.

Le village est créé par un arrêté du 12 mai 1858 et comprend 60 feux (foyers) sur 2 000 hectares, comme l'a décidé la Commission administrative. Pour l'installation des colons, on institue une autorité chargée de la police, confiée à un officier du 72^e Régiment d'infanterie.

En 1867 seulement, le village est rattaché à la commune de TLEMCEN et la première école voit le jour l'année suivante. Les problèmes principaux sont l'eau et la sécurité pour ce village éloigné de TLEMCEN par 38 km. Les premiers civils arrivés sont des cantiniers ou des commerçants qui suivent la troupe et en 1855, des ouvriers viennent travailler aux mines d'onix d'AIN-TEKBALET. Puis les services des Ponts et Chaussées aménagent les routes, une gendarmerie est bâtie et 2 100 hectares sont attribués à ce nouveau centre. (Source Louis ABADIE).



Les écoles et la place

Les concessionnaires immigrants manquant de connaissances culturelles abandonnèrent le pays dès le début. D'autres sont repartis en 1882 découragés par les mauvaises années 1880 et 1881 auxquelles il faut ajouter l'insalubrité, les moustiques et le paludisme.

De plus le refus administratif d'une augmentation de surface et la difficulté de défricher ainsi que l'insécurité qui obligeait le retour le soir vers la caserne de gendarmerie, força certains à revendre leurs terres.



Le besoin de réussir à s'accrocher à cette nouvelle terre, la nécessité, l'obligation, l'amour propre et la participation de l'immigration d'Espagne ont contribué à l'épanouissement de l'Ouest algérien et à sa richesse agricole (céréales, vignes, oranges, oliviers, etc...) et industrielle.

Pour organiser notre village, il a été indispensable de créer une administration, celle-ci au départ a été confiée à Monsieur ICARD Louis, adjoint spécial de la commune de TLEMCEM, suivirent les maires suivants :

1-Monsieur ROUCHE Edmond (1888-1892) ;
2-Monsieur ICARD Henri (1892-1904) ;
3-Monsieur PEYVERGES Dominique (1904-1919) ;
4-Monsieur BAUBY Louis (1919-1927)

5-Monsieur EDMOND Etienne (1927/1933) ;
6-Monsieur BOUTEILLE Casimir (? 1933/1949 ?) ;
7-Monsieur ROUCHE Paul (1949/1953) ;
8-Monsieur BARTHE Joseph (dernier maire jusqu'en 1962).

La commune des ABDELLYS a obtenu son autonomie en 1935.



PONT DE L'ISSER se décrit de la façon suivante :

- .Un monument aux morts au champ d'honneur (66 inscrits dont 36 musulmans pour les deux guerres mondiales) ;
- .Une Mairie ;
- .Une église et une mosquée (financée avec la participation des chrétiens) ;
- .Une gendarmerie ;
- .Deux écoles ;
- .Une cave coopérative et deux caves personnelles ;
- .Un dock silo à céréales et une conserve de céréales personnelles ;
- .Une salle des fêtes ;
- .Une infirmerie hospitalière avec un médecin ;
- .Deux cafés, deux boulangeries et deux épiceries ;
- .Trois forgerons, trois maçons et un bourrelier ;
- .Une entreprise agricole ;
- .Un marché (le mercredi) ;
- .Une fête de village (sur une aire cimentée et un kiosque).

CAVE COOPERATIVE

La culture des céréales est la plus importante, mais dans les années trente, 1 350 hectares de vignes sont plantés, 210 ha de terres produisent des oranges, des légumes secs et légumes frais. On récolte aussi de beaux fruits dans les belles oliveraies.

La cave coopérative a été construite en 1930 sous la présidence de Casimir BOUTEILLE. Elle comptait une vingtaine de coopérateurs et produisait un vin de coteaux excellent, à la belle couleur et au bouquet exquis.



ETAT CIVIL

- Source ANOM -

Quelques mariages célébrés avant 1905



Les anciens de PONT DE L'ISSER en voyage en 2005

(1887) AGASSE Joseph/BERLATIER Anne -(1891) AMOROS Mariano/BERNARD Adèle -(1874) ANTOINE Charles/ESTEVE Marie -(1879) ANTOINE Théodule/CLAIREFOND Marie -(1892) ANTON Miguel/MARTINEZ Joséfa -(1890) AUGE Jean/ROY Jeanne -(1890) BAÏSSE Baptiste/TAQUET Marie -(1880) BAÏSSE Pierre/ROMANO Antonia -(1890) BERNARD Antoine/PASCAL Louise -(1884) BILLES Joseph/DESPATS Adèle -(1862) BONHOMME Charles/JOIGNOT Marie -(1889) BRAUD Claude/ROTHER Eugénie -(1892) CANO Juan/GIMENEZ Dolorès -(1883) CROS J. Louis/GARCIA Isabel -(1865) DOMINGO Augustin /SANCHEZ Antonia -(1864) DRONNE Louis/POUEY Marie -(1880) FAVRE Paul /BARLATIER Marie -(1887) FERER Emmanuel/DOMINGO Marie -(1883) FORSANS Auguste/VIGUIER Louise -(1880) GARCON Auguste/ROY Geneviève -(1871) GENET Ferdinand/SIMONET Marie -(1889) GIMENEZ Pedro/TORREGROSA Maria -(1891) JEANNERET François /HAYET Marie -(1875) JOFFRES Antoine /RAMON Micaela -(1874) LATA Jacques/BORDES Marie -(1885) LAVENTURE AUGE Louis /ICARD Marie -(1892) LOPEZ Francisco /SORIANO Louisa -(1883) MARCANI Paul /ICARD Berthe -(1880) MARIN Joaquin/GARCIA Ana -(1861) MASCLÉS Vincent/PASCAL Virginie -(1891) MENOÛ Bernard /BERLATIER Victoire -(1876) MOLLIER Théodore/SALVA Joséphine -(1873) PASCAL Louis/ANTOINE Marie -(1861) PEYROL Casimir /JOIGNOT Robertine -(1865) PILLOT Pierre/BOURGEON Marie -(1884) ROUCHE Edmond /BERLATIER Marie -(1876) ROUCHE Jules/JOIGNOT Marie -(1891) RUIZ José/ALONSO Maria -(1874)

SANCHEZ Pedro/SANCHEZ Antonia –(1881) SCHWAB Philippe/JOIGNOT Stéphanie –(1871) TAQUET François/FATMA Marie -
(1878) TORREGROSSA Anselmo/DAVO Antonia –(1884) VAISSE Augustin/BERLATIER Anne -



Quelques naissances relevées avant 1905 :

- 1872 : ROUCHE Antoinette ; ROUCHE Jeanne ; ROY Marie ;
1873 : BERNARD Mathilde ; CABANEL Léontine ; FOURNIER Jules ; FRAILLON Lucien ; GENET Adolphe ; LINARES Antoine ;
1874 : BERNARD Jacques ; COUVERT Hilaire ; HERNANDEZ François ; JOFFRE Eléonore ; MAUREL Augustine ; OULES
Augustine ; PASCAL Louise ; PUJOL Eléonore ;
1875 : CARCEN Angèle ; QUESSADA Joseph ; ROUCHE Alexis ;
1877 : BARLATIER Joséphine ; CAZABAN Henri ; GENET Emilie ; SANCHEZ Pierre ;
1878 : ANTOINE Eulalie ; BARLATIER Ernest ; COUVERT Auguste ; GUINES Ponciana ; HERNANDEZ Raymond ; ROUCHE
Clémence ; TORREGROSSA Bernard ;
1879 : ANTOINE Léontine ; BARLATIER Paul ; FORSANS Alexandre ; JOFFRE Désiré ; SANCHEZ Henri ;
1880 : ANTOINE J. Baptiste ; BILLIES Clémence ; BILLIES Valérie ; HERNANDEZ François ; LAURENZO François ; MAIGRET M.
Louise ; ROUFFO Cécilio ;
1881 : BARLATIER Philippine ; FAAS Fernande ; FORSANS François ; GINER Antonio ; JOFFRE Augustine ; LAZARE Mathilde ;
SCHWAB Sabine ;
1882 : BILLIES Auguste ; GARCON Anna ; GENET Eugène ; LOURDEAU Emmanuel ; ROCHER Jules ; ROUCHE Félicie ; SANCHEZ
François ; VIGOUREUX Henriette ;
1883 : FRIESS Baptistine ; MAMBREVES Jean ; SABY Alexandre ;
1884 : BEUCHARD François ; BEUCHERY Louise ; GENET Louis ; LAZARE Maurice ; ORTOLA Jules ;
1885 : BAÏSSE Jean ; LOURDEAU Louise ; ROUCHE Octavie ;
1886 : BILLES Augustine ; DOMINGO Antoine ; GRANES Joséphine ; LEMOINE François ; ROTT Louis ; SABY Valérie ;
1887 : BERNARD Maurice ; BOUTEILLE Louis ; BRAUD Sophie ; GARCON Adelaïde ; GARCON Jean ; LOPEZ Antoine ; SABY
Valentine ; UTTWILLER Hippolyte ;
1889 : ALCARAS Camille ; BAUME Marthe ; BERNARD Noëli ; BAUDY Hector ; BRAUD Pierre ; DIDIER Jeanne ; FAVRE Marthe ;
FERNANDEZ Manuel ; FORTEA Jean ; FOURNIER Henriette ; GOUA Jean ; GRANES Adélaïde ; LEMOINE Théodore ; UTTWILLER
Louis ;
1891 : ALCARAS Joseph ; ANDOUCAR José ; AUGÉ Joseph ; BERNARD Jules ; BRAUD Eugénie ; BUENO Antoine ; CABALE Pierre ;
COTO Pierre ; DEBORNE Henri ; DIDIER Louise ; FOURNIER Alphonsine ; FRAILLON Isabelle ; JOURMIEUX Pierre ; GARCIA
Eugénie ; GOUA Pierre ; GRANES Joseph ; ILLOUZ Rachel ; RABLI Youssef ; RIBOT Alice ; SANCHEZ François ; SANCHEZ Joseph ;

SANCHEZ Manuel ; SELDRAN Joachin ; SERRANO Marceline ; TIGERAS Incarnacion ; VAISSE Eléonore ; VALDES Félix ;
1892 : AUGÉ Jean ; BAUDY Brice ; BESSAULT Léontine ; CABALE Marcelle ; CANO Marie ; CONCHILLO Firmine ; CROS Mélanie ;
FERRE Joseph ; FERRER Antoine ; GIMENEZ Manuela ; JEANNERET Marthe ; LEBRU Jacques ; LINARES Micaela ; MAINDEZ
Pierre ; MENOUEUX Blanche ; PASTOR Louis ; SPIES Eléonore ; TIGERAS Angel ; UTTWILLER Jean ;



NDLR : Si l'un des vôtres n'est malheureusement pas mentionné, je vous recommande de procéder comme suit :
-Après avoir accédé à google vous devez alors inscrire anom algérie,
-dès lors que vous êtes sur le site anom vous devez sélectionner PONT DE L'ISSER sur la bande défilante.
-Dès que le portail PONT DE L'ISSER est ouvert, mentionnez le nom de la personne recherchée sous réserve que la naissance, le mariage ou le décès soit survenu avant 1905.



Le 12 septembre 1868 est érigée la paroisse placée sous le patronage de Sainte Germaine COUSIN, native de PIBRAC (aux environs de Toulouse) qui mourut en 1601, « sur la paille » au sens propre, car victime de sévices de la part de sa famille, elle vivait sur la paille de la bergerie.



Germaine de PIBRAC* (1579/1601)



Mgr Bertrand LACASTE, évêque d'Oran

**En 1644, alors que le sacristain se préparait à organiser des funérailles en creusant une fosse, il tomba sur un corps enseveli dont la fraîcheur le stupéfia. Même les fleurs que la morte tenait étaient à peine fanées. À la difformité de sa main, aux cicatrices des ganglions de son cou, on reconnut Germaine Cousin. Alors son corps fut déposé dans un cercueil de plomb, offert par une paroissienne guérie par l'intercession de la sainte, et déposé dans la sacristie où il demeura, à nouveau oublié, encore seize ans.*

Le 22 septembre 1661, le vicaire général de l'archevêque de Toulouse, Jean Dufour, vint à Pibrac. Il s'étonna de voir ce cercueil resté dans la sacristie, le fit ouvrir, et découvrit que la sainte présentait toujours le même état de fraîcheur. Il fit creuser tout autour de là où le corps avait été trouvé, et tous les morts enterrés au même endroit n'étaient plus que des squelettes. Ébranlé par ce miracle, le vicaire général demanda l'ouverture du procès en canonisation de Germaine en 1700.

Sa dépouille subit encore de nombreuses pérégrinations accompagnée de plusieurs miracles.

Germaine fut béatifiée par Pie IX, le 7 mai 1854, puis canonisée en 1867. À Pibrac, une basilique a été élevée en son honneur en 1901. La maison natale de Germaine Cousin existe toujours. Elle est située à environ 2 kilomètres du village de Pibrac. Récemment restaurée, on peut la visiter.

Le 12 septembre 1868 l'église a été construite et le traitement alloué au desservant fixé à 1 800 anciens francs.

Le premier curé est l'abbé LASSALE, puis viennent à sa suite 23 autres pasteurs jusqu'en 1962. La plupart ne reste qu'un an ou deux, à l'exception de l'abbé LAGIERE (1916/1921) et l'abbé LLEDO (19840/1945). Malgré ce nombre important de curés, la paroisse est desservie, à certaines époques, par les prêtres de LAMORICIERE, AÏN KIAL ou MONTAGNAC. Le dernier curé a été l'abbé PARISOT (1959/1962).

En 1951, Mgr LACASTE vient à PONT DE L'ISSER et, si le prêtre évoque l'enthousiasme d'une communauté chrétienne bien vivante, les paroissiens se plaignent de n'avoir pas de curé sur place.

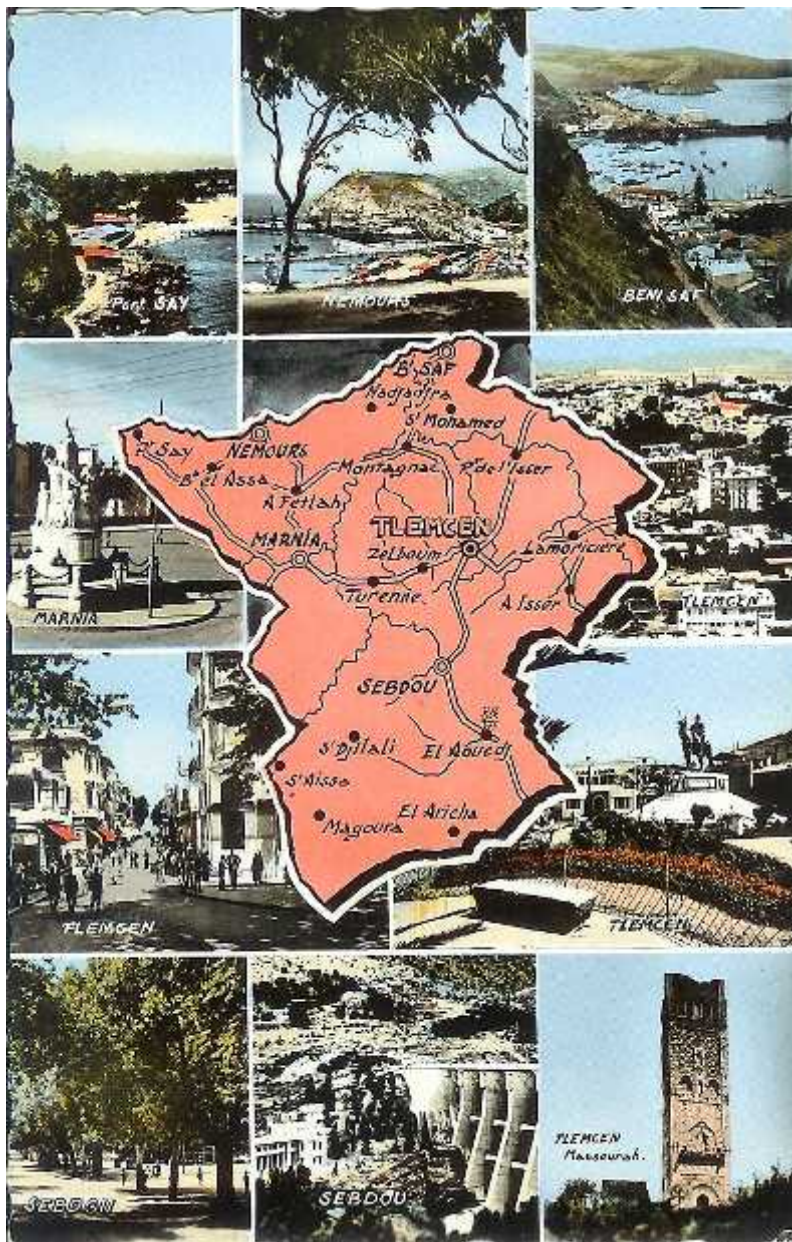
En 1954, l'église a été réparée, ornée et le mobilier est neuf. On a construit une tribune récemment et on note que les Enfants de Marie sont l'âme de la paroisse.

Mgr LACASTE revient en 1957. C'est pour constater que le village a souffert du terrorisme à EL FAHOUL et au BENI OUAZZANE, mais ces événements n'entravent pas le courage des paroissiens. On notait en 1960, 397 chrétiens à PONT DE L'ISSER et près de 250, répartis entre AÏN TEKBALET, Carrières de marbres, LAMIGUIER et EL FAHOUL.

DEMOGRAPHIE

Année 1936 = 6 593 habitants dont 976 Européens ;

Année 1960 = 7 273 habitants dont 397 Européens ;



DEPARTEMENT

Le département de TLEMEN fut un département français d'Algérie entre 1957 et 1962, avec pour code 9M.


Considérée depuis le 4 mars 1848 comme partie intégrante du territoire français, l'Algérie fut organisée administrativement de la même manière que la métropole.

C'est ainsi que pendant une centaine d'années, TLEMEN fut une sous-préfecture du département d'ORAN jusqu'au 28 juin 1956, date à laquelle ledit département fut divisé en quatre parties, afin de répondre à l'accroissement important de la population algérienne au cours des années écoulées.

L'ancien département d'ORAN fut dissous le 20 mai 1957 et ses quatre parties furent transformées en départements. Le département de TLEMEN fut donc créé à cette date, et couvrait une superficie de 8 100 km² sur laquelle résidaient 371 956 habitants et possédait quatre sous-préfectures : BENI SAF - MARNIA - NEMOURS et SEBDOU.

L'Arrondissement de TLEMEN comprenait 13 localités :

AÏN FEZZA – AÏN EL HOUTZ – AÏN TALLOUT – BENI MESTER – BENI OUAZAN – CHOULY – EUGENE ETIENNE (HENNAYA) – LAMORICIERE – LES ABDELlys – **PONT DE L'ISSER** – TLEMCEN – TURENNE – ZENATA




Monographie de Jean GRIMAUD

🇫🇷 MONUMENT AUX MORTS 🇫🇷



Le relevé n° 57 166 de la commune de PONT DE L'ISSER mentionne **39 noms de soldats « Morts pour la France »**, au titre de la guerre 1914/1918, à savoir :

🇫🇷 **ALI** Ould Abdelkader (Mort en 1918) -ALIBERT Firmin (1917) -BELAL Boumedine (1918) -BELHADJ Bouchaa (1917) -BEN AYOUN Messaoud (1917) -BENALLAL Abdelkader (1914) -BENCHEMI Mohammed (1918) -BENSAADA Kouider (1917) -BENZINA Mohamed (1918) -BERNARD René (1914) -BOUCHIBA Miloud (1916) -BOUYSSIE Jules (1918) -CHOUIREF Ameer (1918) -DAÏNE Salhi (1915) -DE MOTTES Emile (1914) -DUMONTEIL Joachim (1914) -FRAILLON Germain (1914) -FRAILLON Léon (1915) -KERNACHI Mohamed (1919) -KHENNOUS Mohammed (1914) -KOUIDRI Ben Khaled (1918) -KOURIF Ahmed (1918) -KREMER Louis (1915) -LACHKAR Yahia (1916) -LARADJI Mohammed (1918) -LEBRU Jacques (1914) -MANSOURI

Djilali (1918) –MAZOYER Hippolyte (1914) -MAZOYER Marius (1916) –NASRI Mohammed (1916) –PUYVERGES Raoul (1914) –
RADOUX Gaston (1915) –RICHARDEAU Hermance (1915) –ROCHER Henri (1914) –TARISSE Léon (1915) –TOUNSI Chick (1914)
–VILLET Albert (1918) –WILLIOT Hilaire (1914) –ZAËR Abdallah (1915) - 

EPILOGUE BENSEKRANE

Au dernier recensement (2008) = 13 845 habitants.



SYNTHESE réalisée grâce aux auteurs précités, aux sites ci-dessous et aux informations issues du CDHA d'AIX en PROVENCE transmises par Monsieur NOEL Hervé et celles de Monsieur TORRO Joseph, que je remercie tout particulièrement.

<http://encyclopedie-afn.org>

http://www.persee.fr/doc/geo_0003-4010_1898_num_7_31_18092

<http://www.pontisser.com/>

http://www.vitamedz.org/origines-des-premiers-habitants-de-pont/Articles_416_21488_13_1.html

<http://www.histoire-vesinet.org/marbres-onyx.htm>

http://diarrassaada.alger.free.fr/l-mes_cartes-postales/Population/Oran/Oranie.html

<http://www.histoire-vesinet.org/marbres-onyx.htm>

<http://kent.cdha.fr:8080/Record.htm?idlist=1&record=19134915124919521979>

<http://lestizis.free.fr/Algerie/>

BONNE JOURNEE A TOUS

Jean-Claude ROSSO